豊明市公共交通マップ＆時刻表

よく利用するバス停と時刻を記入して
あなただけの時刻表づくりに活用してください

	バス停名	時 刻
発		：
着		：
発		：
着		：
発		：
着		：
発		：
着		：

2022年5月6日一部改正
（共生交流プラザのバス停を新設しました。）

ひまわりバス〈基本運賃〉

1乗車 100円

毎日運行（12月29日から1月3日は除く）
manaca（マナカ）等交通系ICカードも使えます。

豊明市在住の65歳以上の方を対象に定期券を販売しています。

定期券　1ヶ月500円
期　　間　月の初めの日から月末まで
発行方法　ひまわりバス降車時に販売
発行期間　月の初めの日から月末まで

特例運賃　次の方は基本運賃を無料とします。
- 豊明市在住の中学生以下
- 豊明市在住で身体障害者手帳、療育手帳、精神障害者保健福祉手帳を携帯している方と付き添いの方1名

乗り継ぎ券

発行場所　前後駅バス停
発行方法　前後駅バス停で降車の際、運転手が発行します。
※バスが完全に停車するまでお待ちください。
発行回数　1乗車につき1回
使用方法　中央循環コース⇔南部循環コースの乗り継ぎをする方で、当日1回のみ有効

運行上のお願い
1. 道路事情などにより、遅れる場合がありますのでご了承ください。
2. 満員の場合、ご乗車できない場合がありますのでご了承ください。
3. 悪天候等により、運行を取りやめる場合がありますのでご了承ください。

発行／豊明市役所
〒470-1195 愛知県豊明市新田町子持松1番地1
TEL 0562-92-1111（代表）

乗り場案内マップ

停留所凡例：ひまわりバス／タクシー／市バス／名鉄バス

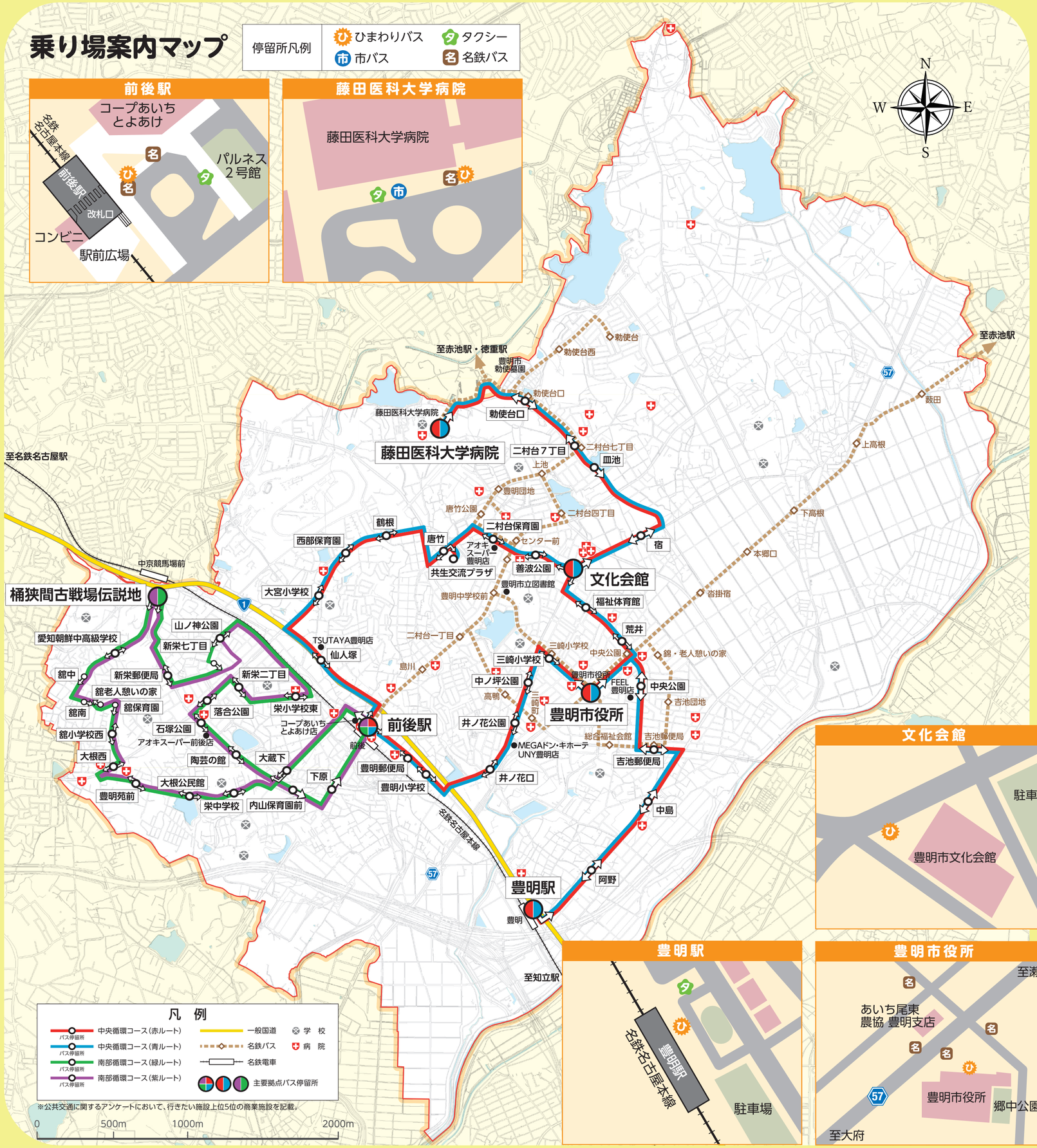

文化会館

豊明駅

豊明市役所

凡例：中央循環コース（赤ルート）／中央循環コース（青ルート）／南部循環コース（緑ルート）／南部循環コース（紫ルート）／バス停留所／一般国道／名鉄バス／名鉄電車／学校／病院／主要拠点バス停留所

※公共交通に関するアンケートにおいて、行きたい施設上位5位の商業施設を記載。

0　500m　1000m　2000m

名鉄バス・ひまわりバスの運行状況を、QRコードを読み込んで確認できます。

※各停留所におけるバスの運行状況はそれぞれの停留所に掲示されているQRコードを読み込んで確認できます。
※詳細は裏面の「バスロケーションシステムのご案内」をご覧ください。
QRコードは(株)デンソーウェーブの登録商標です

名鉄バス　ひまわりバス

お問合せ先

ひまわりバス・名鉄バス
名鉄バス　知立営業所　TEL.0566-81-4334

名鉄電車
名鉄　お客さまセンター　TEL.052-582-5151

名古屋市営バス
名古屋市交通局　テレホンセンター　TEL.052-522-0111

タクシー
豊明交通　TEL.0562-92-1301
東名交通　TEL.0562-97-1181

主な施設へはひまわりバスが便利です。

豊明市共生交流プラザ　カラット

〔最寄りバス停〕
ひまわりバス
「共生交流プラザ」下車すぐ
・共生交流プラザ　カラット
TEL.0562-57-1191
・子育て支援センター　たけのこ
TEL.0562-85-1501
・児童発達支援センター　どんぐり
TEL.0562-85-6661

豊明市保健センター

〔最寄りバス停〕
ひまわりバス
「豊明市役所」下車徒歩6分
TEL.0562-93-1611

豊明市総合福祉会館（豊明勤労会館）

〔最寄りバス停〕
ひまわりバス
「豊明市役所」下車徒歩5分
・総合福祉会館
TEL.0562-93-5051
・勤労会館
TEL.0562-93-6480

豊明市立図書館

〔最寄りバス停〕
ひまわりバス
「三崎小学校」下車徒歩8分、「善波公園」下車徒歩5分
TEL.0562-92-4946

豊明市福祉体育館

〔最寄りバス停〕
ひまわりバス
「福祉体育館」下車すぐ、「三崎小学校」下車徒歩7分、「文化会館」下車徒歩6分
TEL.0562-93-5001

中央循環コース 赤ルート

※1便および各月の最終日曜日は、共生交流プラザ停留所に停まりません。

ひまわりバス

バス停名		1便	2便		3便	4便	5便	6便	7便	8便
豊明市役所		—	8:20	9:26	—	11:45	13:10	15:05	16:30	18:40
荒井		—	8:22	9:28	—	11:47	13:12	15:07	16:32	18:42
福祉体育館		—	8:23	9:29	—	11:48	13:13	15:08	16:33	18:43
文化会館		—	8:25	9:31	9:50	11:50	13:15	15:10	16:35	↓
宿		—	8:27	—	9:52	11:52	13:17	15:12	16:37	↓
二村台7丁目		—	8:29	—	9:54	11:54	13:19	15:14	16:39	↓
勅使台口		—	8:31	—	9:56	11:56	13:21	15:16	16:41	↓
藤田医科大学病院	着	—	8:33	—	9:58	11:58	13:23	15:18	16:43	↓
	発	—	8:38	—	10:03	12:03	13:28	15:23	16:48	↓
勅使台口		—	8:40	—	10:05	12:05	13:30	15:25	16:50	↓
皿池		—	8:42	—	10:07	12:07	13:32	15:27	16:53	↓
宿		—	8:44	—	10:09	12:09	13:34	15:29	16:55	↓
文化会館	着	—	8:46	—	10:11	12:11	13:36	15:31	16:57	18:45
	発	6:50	8:51	—	10:16	12:16	13:38	15:33	16:59	18:45
善波公園		6:51	8:52	—	10:17	12:17	13:39	15:34	17:00	18:46
二村台保育園		6:52	8:53	—	10:18	12:18	13:40	15:35	17:01	18:47
共生交流プラザ※		—	8:55	—	10:20	12:20	13:42	15:37	17:04	18:50
唐竹		6:57	8:56	—	10:21	12:21	13:43	15:38	17:06	18:52
鶴根		7:00	8:58	—	10:23	12:23	13:45	15:40	17:09	18:55
西部保育園		7:00	8:58	—	10:23	12:23	13:45	15:40	17:09	18:55
大宮小学校		7:02	9:00	—	10:25	12:25	13:47	15:42	17:11	18:57
仙人塚		7:05	9:02	—	10:27	12:27	13:49	15:44	17:14	19:00
前後駅	着	7:12	9:07	—	10:32	12:32	13:54	15:49	17:21	19:07
	発	7:17	9:12	—	10:37	12:40	13:59	15:54	17:26	19:12
豊明小学校		7:19	9:14	—	10:39	12:42	14:01	15:56	17:28	19:14
井ノ花口		7:22	9:17	—	10:42	12:45	14:04	15:59	17:31	19:17
井ノ花公園		7:23	9:18	—	10:43	12:46	14:05	16:00	17:32	19:18
中ノ坪公園		7:24	9:19	—	10:44	12:47	14:06	16:01	17:33	19:19
三崎小学校		7:26	9:21	—	10:46	12:49	14:08	16:03	17:35	19:21
豊明市役所	着	7:32	9:26	—	10:51	12:54	14:13	16:08	17:41	19:24
	発	7:37	—	—	10:56	—	14:18	—	17:46	—
中央公園		7:40	—	—	10:59	—	14:21	—	17:49	—
吉池郵便局		7:42	—	—	11:01	—	14:23	—	17:51	—
中島		7:44	—	—	11:03	—	14:25	—	17:53	—
阿野		7:45	—	—	11:04	—	14:26	—	17:54	—
豊明駅		7:50	—	—	11:09	—	14:31	—	17:59	—
阿野		7:52	—	—	11:11	—	14:33	—	18:01	—
中島		7:53	—	—	11:12	—	14:34	—	18:02	—
吉池郵便局		7:55	—	—	11:14	—	14:36	—	18:04	—
中央公園		7:57	—	—	11:16	—	14:38	—	18:06	—
豊明市役所		8:02	—	—	11:21	—	14:43	—	18:11	—

中央循環コース 青ルート

※1便および各月の最終日曜日は、共生交流プラザ停留所に停まりません。

ひまわりバス

バス停名		1便	2便	3便	4便	5便	6便	7便	8便	9便
豊明市役所		7:20	9:20	10:45	12:30	14:30	15:30	16:35	18:05	19:15
三崎小学校		7:22	9:22	10:47	12:32	14:32	15:32	16:37	18:07	19:17
中ノ坪公園		7:24	9:24	10:49	12:34	14:34	15:34	16:39	18:09	19:19
井ノ花公園		7:25	9:25	10:50	12:35	14:35	15:35	16:40	18:10	19:20
井ノ花口		7:26	9:26	10:51	12:36	14:36	15:36	16:41	18:11	19:21
豊明小学校		7:29	9:29	10:54	12:39	14:39	15:39	16:44	18:14	19:24
豊明郵便局		7:29	9:29	10:54	12:39	14:39	15:39	16:44	18:14	19:24
前後駅	着	7:33	9:31	10:56	12:41	14:41	15:41	16:46	18:18	19:28
	発	7:38	9:36	11:01	12:46	14:46	15:46	16:51	18:23	19:33
仙人塚		7:41	9:39	11:04	12:49	14:49	15:49	16:54	18:26	19:36
大宮小学校		7:44	9:42	11:07	12:52	14:52	15:52	16:57	18:29	19:39
西部保育園		7:45	9:43	11:08	12:53	14:53	15:53	16:58	18:30	19:40
鶴根		7:45	9:43	11:08	12:53	14:53	15:53	16:58	18:30	19:40
唐竹		7:50	9:44	11:09	12:54	14:54	15:54	16:59	18:32	19:42
共生交流プラザ※		—	9:47	11:12	12:57	14:57	15:57	17:02	18:35	19:45
二村台保育園		7:52	9:49	11:14	12:59	14:59	15:59	17:04	18:37	19:47
善波公園		7:53	9:50	11:15	13:00	15:00	16:00	17:05	18:38	19:48
文化会館	着	7:56	9:52	11:17	13:02	15:02	16:02	17:07	18:41	19:51
	発	8:01	9:57	11:22	13:04	15:02	16:02	17:07	18:41	19:51
宿		8:02	9:58	11:23	13:05	↓	↓	↓	↓	↓
二村台7丁目		8:04	10:00	11:25	13:07	↓	↓	↓	↓	↓
勅使台口		8:06	10:02	11:27	13:09	↓	↓	↓	↓	↓
藤田医科大学病院	着	8:09	10:05	11:30	13:12	↓	↓	↓	↓	↓
	発	8:14	10:10	11:35	13:17	↓	↓	↓	↓	↓
勅使台口		8:16	10:12	11:37	13:19	↓	↓	↓	↓	↓
皿池		8:18	10:14	11:39	13:21	↓	↓	↓	↓	↓
宿		8:20	10:16	11:41	13:23	↓	↓	↓	↓	↓
文化会館		8:21	10:17	11:42	13:24	↓	↓	↓	↓	↓
福祉体育館		8:23	10:19	11:44	13:26	15:04	16:04	17:09	18:43	19:53
荒井		8:23	10:19	11:44	13:26	15:04	16:04	17:09	18:43	19:53
豊明市役所	着	8:30	10:24	11:49	13:31	15:09	16:09	17:16	18:48	20:00
	発	8:35	—	11:54	13:36	—	—	17:21	—	—
中央公園		8:38	—	11:57	13:39	—	—	17:24	—	—
吉池郵便局		8:40	—	11:59	13:41	—	—	17:26	—	—
中島		8:42	—	12:01	13:43	—	—	17:28	—	—
阿野		8:43	—	12:02	13:44	—	—	17:29	—	—
豊明駅		8:48	—	12:07	13:49	—	—	17:34	—	—
阿野		8:50	—	12:09	13:51	—	—	17:36	—	—
中島		8:51	—	12:10	13:52	—	—	17:37	—	—
吉池郵便局		8:53	—	12:12	13:54	—	—	17:39	—	—
中央公園		8:55	—	12:14	13:56	—	—	17:41	—	—
豊明市役所		9:00	—	12:19	14:01	—	—	17:46	—	—

南部循環コース 緑ルート

ひまわりバス

バス停名	1便	3便	5便	7便	9便	11便	13便
前後駅	6:45	8:50	11:00	13:00	15:00	17:20	19:20
大蔵下	6:49	8:54	11:04	13:04	15:04	17:24	19:24
陶芸の館	6:49	8:54	11:04	13:04	15:04	17:24	19:24
石塚公園	6:50	8:55	11:05	13:05	15:05	17:25	19:25
落合公園	6:52	8:57	11:07	13:07	15:07	17:27	19:27
新栄二丁目	6:53	8:58	11:08	13:08	15:08	17:28	19:28
栄小学校東	6:55	9:00	11:10	13:10	15:10	17:30	19:30
山ノ神公園	7:00	9:05	11:15	13:15	15:15	17:35	19:35
新栄七丁目	7:01	9:06	11:16	13:16	15:16	17:36	19:36
新栄郵便局	7:03	9:08	11:18	13:18	15:18	17:38	19:38
桶狭間古戦場伝説地	7:09	9:12	11:22	13:22	15:24	17:44	19:42
愛知朝鮮中高級学校	7:11	9:13	11:23	13:23	15:26	17:46	19:43
舘中	7:12	9:14	11:24	13:24	15:27	17:47	19:44
舘南	7:13	9:15	11:25	13:25	15:28	17:48	19:45
舘保育園	7:14	9:16	11:26	13:26	15:29	17:49	19:46
舘小学校西	7:15	9:17	11:27	13:27	15:30	17:50	19:47
大根西	7:17	9:19	11:29	13:29	15:32	17:52	19:49
豊明苑前	7:19	9:21	11:31	13:31	15:34	17:54	19:51
大根公民館	7:20	9:22	11:32	13:32	15:35	17:55	19:52
栄中学校	7:21	9:23	11:33	13:33	15:36	17:56	19:53
内山保育園前	7:24	9:25	11:35	13:35	15:39	17:59	19:55
下原	7:25	9:26	11:36	13:36	15:40	18:00	19:56
前後駅	7:32	9:30	11:40	13:40	15:47	18:07	20:00

南部循環コース 紫ルート

ひまわりバス

バス停名	2便	4便	6便	8便	10便	12便
前後駅	7:50	9:50	12:00	14:00	16:00	18:20
大蔵下	7:55	9:54	12:04	14:04	16:05	18:25
栄中学校	7:57	9:56	12:06	14:06	16:07	18:27
大根公民館	7:58	9:57	12:07	14:07	16:08	18:28
豊明苑前	7:59	9:58	12:08	14:08	16:09	18:29
大根西	8:01	10:00	12:10	14:10	16:11	18:31
舘小学校西	8:02	10:01	12:11	14:11	16:12	18:32
舘老人憩いの家	8:03	10:02	12:12	14:12	16:13	18:33
愛知朝鮮中高級学校	8:05	10:04	12:14	14:14	16:15	18:35
桶狭間古戦場伝説地	8:11	10:09	12:19	14:19	16:21	18:41
新栄郵便局	8:13	10:11	12:21	14:21	16:23	18:43
山ノ神公園	8:19	10:16	12:26	14:26	16:29	18:49
栄小学校東	8:24	10:20	12:30	14:30	16:34	18:54
新栄二丁目	8:25	10:21	12:31	14:31	16:35	18:55
落合公園	8:26	10:22	12:32	14:32	16:36	18:56
石塚公園	8:27	10:23	12:33	14:33	16:37	18:57
陶芸の館	8:28	10:24	12:34	14:34	16:38	18:58
内山保育園前	8:29	10:25	12:35	14:35	16:39	18:59
下原	8:30	10:26	12:36	14:36	16:40	19:00
前後駅	8:37	10:30	12:40	14:40	16:47	19:07

ひまわりバスの乗り方

manaca（マナカ）をご利用の場合

- バス後方の入口から乗車します。
- 乗車時にマナカカードを機械にタッチします。
- 降りる停留所に近づいたらボタンを押します。
- 運転席横の機械にマナカカードをタッチします。
- バス前方の出口から降車します。

現金をご利用の場合

- バス後方の入口から乗車します。
- 乗車時に入口で整理券を取ります。
- 降りる停留所に近づいたらボタンを押します。
- 運転席横の機械に運賃と整理券を入れます。
- バス前方の出口から降車します。

※車内で両替できます。

名鉄電車 前後駅

2022年4月1日現在

豊橋方面（上り）

時刻	平日
5	[準急]瀬 48
6	[準急]瀬 伊 伊 [準急]瀬 [急]国 東 [急]稲 01 03 18 30 37 42 56
7	東 [準急]伊 東 [急]伊 [準急]伊 [急]吉 東 [急]国 東 [急]横 00 15 21 27 34 41 43 50 55 58
8	[急]吉 明 [急]国 明 明 [準急]東 [急]横 東 東 [急]稲 03 08 11 16 26 30 33 38 45 50
9	明 [急]横 東 東 [急]稲 [準急]明 [急]横 東 [急]吉 [急]稲 東 [準急]明 00 03 08 15 22 30 36 37 41 52 53 59
10	[急]横 東 [急]吉 [急]国 東 [準急]明 [急]横 東 [急]吉 東 06 07 11 22 23 29 36 37 41 54
11	[急]横 東 [急]吉 東 [急]横 東 [急]吉 東 06 07 11 24 36 37 41 54
12	[急]横 東 [急]吉 東 [急]横 東 [急]吉 東 06 07 11 24 36 37 41 54
13	[急]横 東 [急]吉 東 [急]横 東 [急]吉 東 06 07 11 24 36 37 41 54
14	[急]横 東 [急]吉 東 [準急]明 [急]横 東 [急]吉 東 [準急]明 06 07 11 24 29 36 37 41 53 59
15	[急]横 東 [急]吉 東 [準急]明 [急]横 東 [急]吉 [急]稲 東 [準急]明 06 07 11 23 29 36 37 41 51 53 59
16	[急]横 東 [急]吉 [急]稲 東 [準急]明 [急]横 東 [急]吉 [急]稲 東 [準急]明 06 07 11 21 23 29 36 37 41 51 53 59
17	[急]横 東 [急]吉 [急]稲 東 [準急]明 [急]横 東 [急]吉 [急]稲 東 [準急]明 06 07 11 21 23 29 36 37 41 51 53 59
18	[急]横 東 [急]吉 [急]稲 東 [準急]明 [急]横 東 [急]吉 [急]稲 東 [準急]明 06 07 11 21 23 29 36 37 41 51 53 59
19	[急]横 東 [急]吉 [急]稲 東 [準急]明 [急]横 東 [急]吉 [急]稲 東 [準急]明 06 07 11 21 23 29 36 37 41 51 53 59
20	[急]横 東 [急]吉 [急]稲 東 [準急]明 [急]横 東 [急]吉 [急]稲 東 [準急]明 06 07 11 21 23 29 36 37 41 51 53 59
21	[急]横 東 [急]吉 [急]稲 東 [準急]明 [急]横 東 [急]吉 [急]稲 東 [準急]明 06 07 11 21 23 29 36 37 41 51 53 59
22	[急]伊 東 [急]西 [急]稲 東 [急]伊 東 [急]安 明 [急]伊 東 06 07 11 21 23 36 37 41 45 51 56
23	[急]伊 立 [急]安 明 [準急]東 [急]東 安 09 17 23 30 40 48 57
24	[準急]明 13

名鉄岐阜方面（下り）

時刻	平日
5	犬 弥 [急]瀬 23 42 47
6	岐 岐 [急]一 [急]岐 岩 [急]岐 岐 岐 [急]岐 岐 [急]岩 02 10 15 21 24 37 38 44 51 54 59
7	[急]一 岩 [急]津 岩 [急]弥 [急]須 岐 [急]岐 [急]弥 岐 10 11 20 23 32 42 43 51 58 59
8	[急]犬 犬 [準急]岩 犬 [急]犬 岩 [急]可 岩 11 12 22 29 35 39 48 54
9	[急]岐 犬 [急]一 岩 [急]弥 [急]岐 [準急]佐 犬 [急]一 岩 05 11 18 24 30 36 39 41 48 54
10	[急]弥 [急]岐 犬 [急]一 岩 [急]弥 [急]岐 犬 岩 00 06 10 16 24 30 36 40 54
11	[急]弥 [急]岐 犬 岩 [急]弥 [急]岐 犬 岩 00 06 10 24 30 36 40 54
12	[急]弥 [急]岐 犬 岩 [急]弥 [急]岐 犬 岩 00 06 10 24 30 36 40 54
13	[急]弥 [急]岐 犬 岩 [急]弥 [急]岐 犬 岩 00 06 10 24 30 36 40 54
14	[急]弥 [急]岐 犬 岩 [急]弥 [急]岐 犬 岩 00 06 10 24 30 36 41 54
15	[急]佐 [急]岐 [準急]佐 犬 岩 [急]佐 [急]岐 [準急]佐 犬 [急]一 岩 00 06 09 11 24 30 36 39 41 48 54
16	[急]佐 [急]岐 [準急]佐 犬 [急]一 岩 [急]佐 [急]岐 [準急]佐 犬 [急]一 岩 00 06 09 11 18 24 30 36 39 41 48 54
17	[急]佐 [急]岐 [準急]佐 犬 [急]一 岩 [急]佐 [急]岐 [準急]佐 犬 [急]一 岩 00 06 09 11 18 24 30 36 39 41 48 54
18	[急]佐 [急]岐 [準急]佐 犬 [急]一 岩 [急]佐 [急]岐 [準急]佐 犬 [急]一 岩 00 06 09 11 18 24 30 36 39 41 48 54
19	[急]佐 [急]岐 [準急]佐 犬 [急]一 岩 [急]佐 [急]岐 [準急]佐 犬 [急]一 岩 00 06 09 11 18 24 30 36 39 41 48 54
20	[急]佐 [急]岐 [準急]佐 犬 [急]一 岩 [急]佐 [急]岐 [準急]佐 犬 [急]一 岩 00 06 09 11 18 24 30 36 39 41 48 54
21	[急]弥 [急]岐 犬 [急]一 岩 [急]佐 [急]岐 犬 [急]一 犬 00 06 11 18 24 30 36 41 48 54
22	[急]岐 犬 [急]岐 岩 [急]岐 岩 [急]岐 06 11 18 24 36 39 44
23	金 [急]一 須 [急]須 鳴 [急]津 [準急]名 00 06 12 18 28 40 52
24	[急]瀬 00

車種無…[普通]、[急]…[急行(無料)]、[準急]…[準急(無料)]
行先伊…伊奈、橋…豊橋、東…東岡崎、吉…吉良吉田、西…西尾、安…新安城、立…知立

車種無…[普通]、[急]…[急行(無料)]、[準急]…[準急(無料)]
行先犬…犬山、弥…弥富、鵜…新鵜沼、岐…名鉄岐阜、一…一名鉄一宮、岩…岩倉、津…津島、須…須ヶ口、可…新可児、佐…佐屋、金…金山、鳴…鳴海、名…名鉄名古屋

名鉄電車 豊明駅

2022年4月1日現在

豊橋方面（上り）

時刻	平日
5	伊 [急]横 [準急]瀬 30 35 51
6	[準急]瀬 伊 伊 [準急]瀬 東 03 05 20 32 46
7	東 [準急]伊 東 [準急]伊 東 02 18 23 36 52
8	[急]吉 東 [準急]東 東 東 05 06 33 41 53
9	東 東 [急]吉 東 東 10 26 43 44 56
10	[急]吉 東 東 [急]吉 東 東 13 14 26 43 44 57
11	[急]吉 東 東 [急]吉 東 東 13 14 27 43 44 57
12	[急]吉 東 東 [急]吉 東 東 13 14 27 43 44 57
13	[急]吉 東 東 [急]吉 東 東 13 14 27 43 44 57
14	[急]吉 東 東 [急]吉 東 東 13 14 27 43 44 56
15	[急]吉 東 東 [急]吉 東 東 13 14 26 43 44 56
16	[急]吉 東 東 [急]吉 東 東 13 14 26 43 44 56
17	[急]吉 東 東 [急]吉 東 東 13 14 26 43 44 56
18	[急]吉 東 東 [急]吉 東 東 13 14 26 43 44 56
19	[急]吉 東 東 [急]吉 東 東 13 14 26 43 44 56
20	[急]吉 東 東 [急]吉 東 東 13 14 26 43 44 56
21	[急]吉 東 東 [急]吉 東 東 13 14 26 43 44 56
22	[急]西 東 東 [急]安 東 13 14 26 43 44
23	東 [急]安 立 [準急]東 安 01 25 26 42 59
24	

名鉄岐阜方面（下り）

時刻	平日
5	犬 弥 岐 21 40 58
6	岐 岩 岐 岐 岐 岩 08 21 33 41 52 55
7	[急]津 岩 [急]弥 岐 岐 16 20 29 34 51
8	犬 [準急]岩 犬 岩 [急]犬 岩 犬 06 19 26 30 33 41 57
9	岩 [急]弥 [準急]佐 犬 岩 [急]弥 14 27 36 38 43 57
10	犬 岩 [急]弥 犬 岩 [急]弥 07 12 27 37 42 57
11	犬 岩 [急]弥 犬 岩 [急]弥 07 12 27 37 42 57
12	犬 岩 [急]弥 犬 岩 [急]弥 07 12 27 37 42 57
13	犬 岩 [急]弥 犬 岩 [急]弥 07 12 27 37 42 57
14	犬 岩 [急]弥 犬 岩 [急]佐 07 12 27 38 43 57
15	[準急]佐 犬 岩 [急]佐 [準急]佐 犬 岩 [急]佐 06 08 13 27 36 38 43 57
16	[準急]佐 犬 岩 [急]佐 [準急]佐 犬 岩 [急]佐 06 08 13 27 36 38 43 57
17	[準急]佐 犬 岩 [急]佐 [準急]佐 犬 岩 [急]佐 06 08 13 27 36 38 43 57
18	[準急]佐 犬 岩 [急]佐 [準急]佐 犬 岩 [急]佐 06 08 13 27 36 38 43 57
19	[準急]佐 犬 岩 [急]佐 [準急]佐 犬 岩 [急]佐 06 08 13 27 36 38 43 57
20	[準急]佐 犬 岩 [急]佐 [準急]佐 犬 岩 [急]弥 06 08 13 27 36 38 43 57
21	犬 岩 [急]佐 犬 犬 08 13 27 38 43
22	犬 岩 岩 金 08 17 37 58
23	須 鳴 [準急]名 10 26 50
24	

車種無…[普通]、[急]…[急行(無料)]、[準急]…[準急(無料)]
行先犬…犬山、弥…弥富、岐…名鉄岐阜、岩…岩倉、津…津島、佐…佐屋、金…金山、須…須ヶ口、鳴…鳴海、名…名鉄名古屋

車種無…[普通]、[急]…[急行(無料)]、[準急]…[準急(無料)]
行先伊…伊奈、橋…豊橋、東…東岡崎、吉…吉良吉田、西…西尾、安…新安城、立…知立

バスロケーションシステムのご案内（ひまわりバス・名鉄バス共通）

「バスロケーションシステム」は、利用者にバスの接近情報や運行状況をお知らせするサービスのことです。

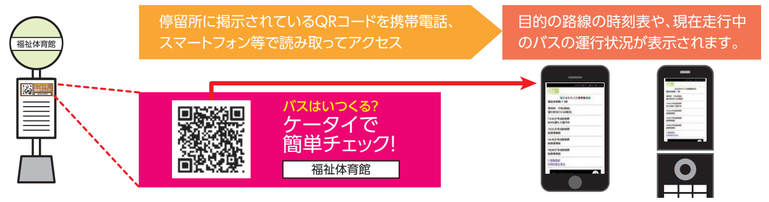

バスロケーションシステムの利用方法

1. バーコードリーダーで停留所に貼ってあるステッカーのQRコードを読み取ります。

2. 停留所のURLが表示され、そのURLにアクセスします。

3. その停留所の運行情報が表示されます。

チョイソコ とよあけ

チョイとソコまで、ごいっしょに

チョイソコは皆様が近距離（チョイとソコまで）に出かける際の移動手段を乗合送迎のかたちで提供するサービスです。

ご利用までに必要なこと

1. まずは利用規約をお読みいただいた上で会員登録が必要です。
2. カードサイズの会員証が郵送で送られてきたらご利用可能です。

折り方説明
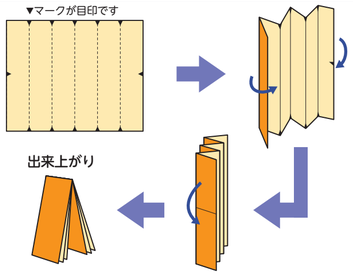
▼マークが目印です